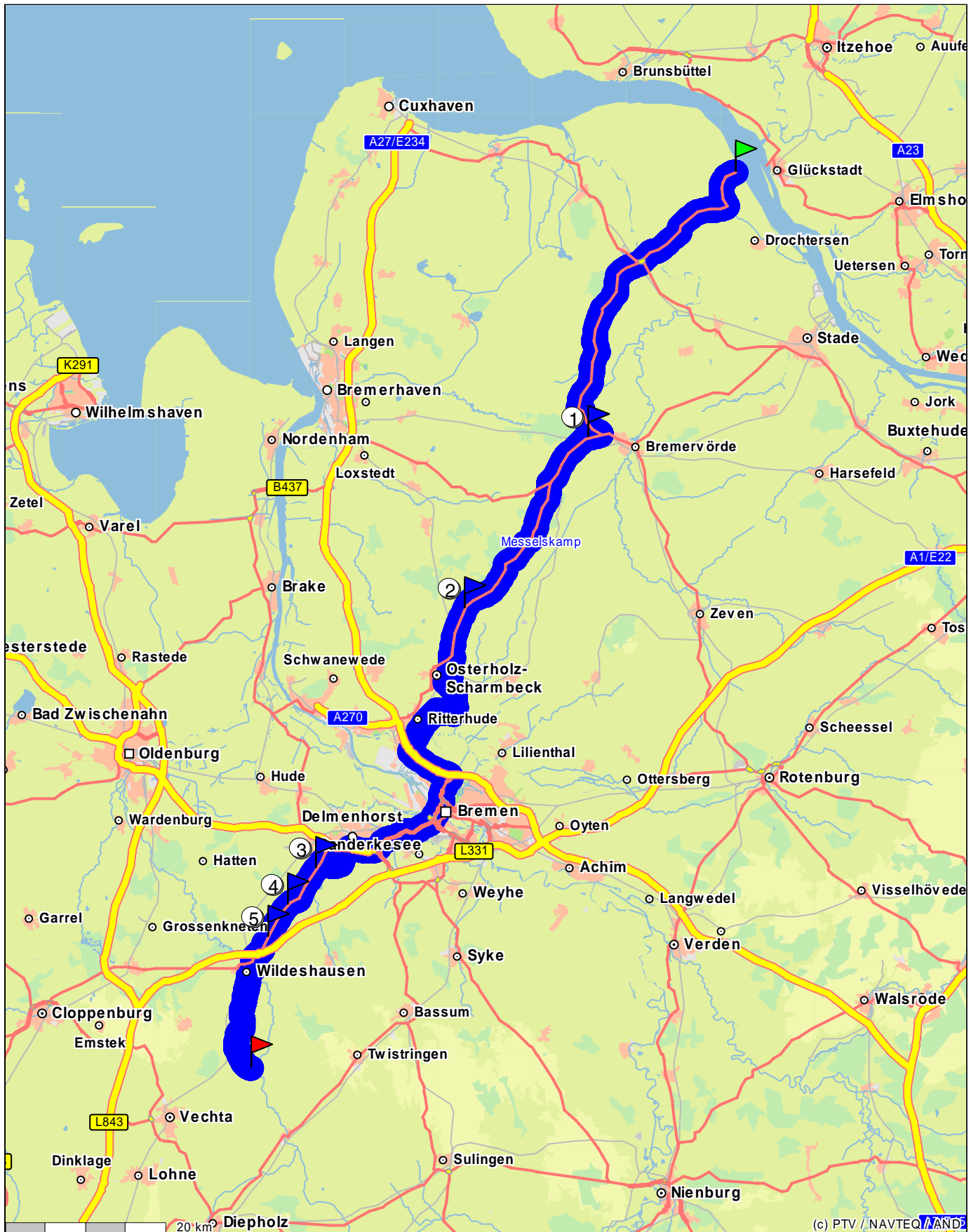
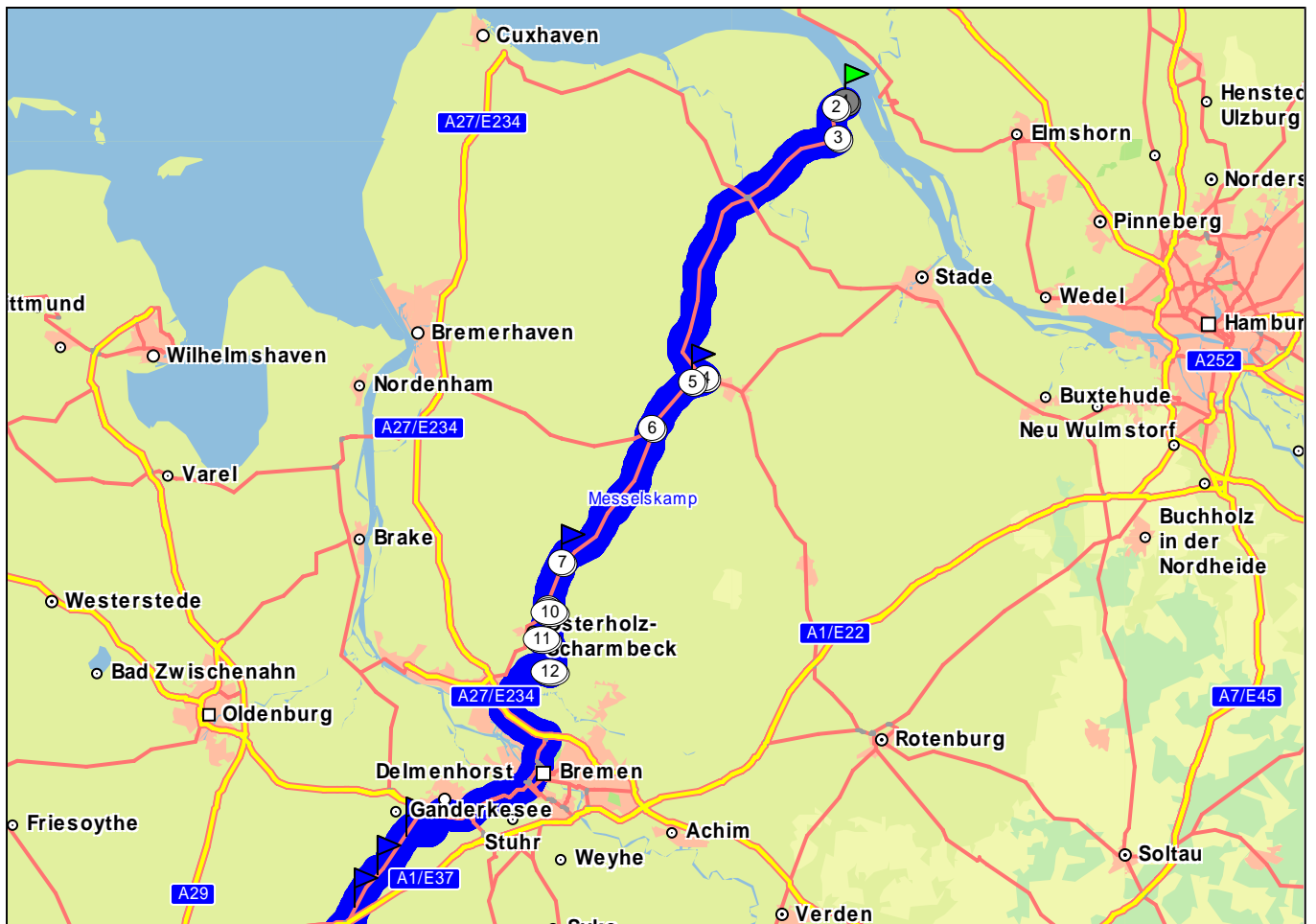


# MOTORRAD Tourenplaner 2008/2009

von bei D 21737 Wischhafen nach bei D 49424 Goldenstedt  
Fahrzeug: Motorrad Anfahrt; Optimierung: Standard  
Dauer: 2:57 h; Strecke: 156,7 km; Kosten: EUR 39,17  
Kraftstoffverbrauch: 7,0 l;  $\varnothing$  4,5 l/100 km; Kraftstoffkosten: EUR 9,15





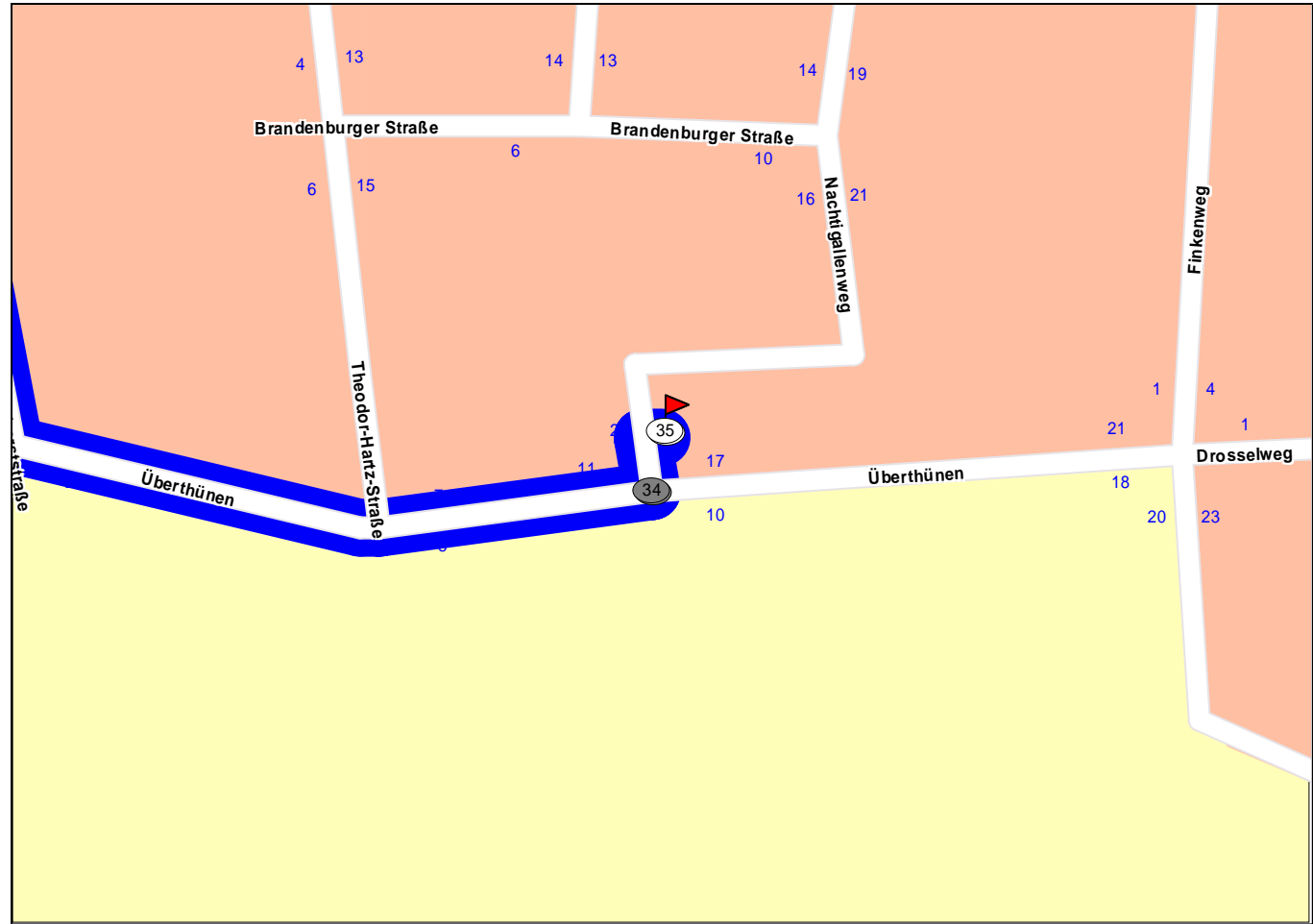
Nr.	Beschreibung	Uhrzeit	km
1	bei D 21737 Wischhafen	11:26	0,0
2	links abbiegen auf <b>B495 Stader Straße</b>	11:27	1,3
3	in Neuland rechts abbiegen auf <b>B495 Ostener Straße</b>	11:33	5,3
4	rechts abbiegen auf <b>B71/ B74 Glinde</b>	12:11	44,4
5	bei D 27432 Oerel	12:12	46,2
6	in Basdahl links abbiegen auf <b>B74 Bremer Straße</b>	12:20	53,7
7	bei D 27729 Hambergen	12:43	73,7
8	rechts halten	12:49	79,4
9	rechts abbiegen auf <b>Stubbenkuhle (K5)</b>	12:50	80,1
10	in Pennigbüttel rechts abbiegen auf <b>Unter den Linden (K5)</b>	12:51	80,2
11	in Osterholz-Scharmbeck links abbiegen auf <b>Heidkampstraße (K9)</b>	12:57	84,1
12	rechts abbiegen auf <b>Niederende (K8)</b>	13:03	88,6




Nr.	Beschreibung	Uhrzeit	km
13	links abbiegen auf <b>Ritterhuder Heerstraße (L151)</b>	13:10	94,1
14	bei AS Bremen-Industriehäfen/ Ritterhuder Heerstraße (17) rechts auffahren auf <b>A27/ E234</b> Richtung <b>AS Bremen-Überseestadt/ Autobahnzubringer Freihafen (18)</b>	13:15	96,9
15	links halten Richtung <b>Bremen-Überseehafen/ A27/ Hannover</b>	13:16	97,4
16	bei AS Bremen-Überseestadt/ Autobahnzubringer Freihafen (18) rechts abfahren auf <b>B6</b> Richtung <b>Bremen-Überseehafen/ Gvz/ Bremen Flughafen/ Bremen-Centrum/ B6/ Bremen-Walle</b>	13:19	102,9
17	in Bremen links halten auf <b>B6</b>	13:20	104,2
18	am AE Delmenhorst-Hasport/ Hasporter Damm geradeaus auffahren auf <b>A28/ E22</b> Richtung <b>AS Adelheider Straße/ Delmenhorst-Adelheide (22)</b>	13:36	118,7
19	bei AS Adelheider Straße/ Delmenhorst-Adelheide (22) rechts abfahren auf <b>Adelheider Straße (L776)</b> Richtung <b>Delmenhorst-Stadtmitte/ Delmenhorst-Adelheide/ Harpstedt</b>	13:37	120,8
20	links abbiegen auf <b>Adelheider Straße (L776)</b>	13:38	121,1
21	rechts abbiegen auf <b>Holzkamper Damm (L874)</b>	13:42	123,5
22	links abbiegen auf <b>B213/ E233 Wildeshauser Landstraße</b>	13:45	126,0
23	bei D 27777 Ganderkesee	13:46	127,1



Nr.	Beschreibung	Uhrzeit	km
24	bei D 27801 Dötlingen	13:51	133,1
25	bei D 27243 Prinzhöfte	13:55	137,9
26	links abbiegen auf <b>L338</b>	13:58	141,5
27	in Wildeshausen links abbiegen auf <b>Wittekindstraße</b>	14:01	142,8
28	links abbiegen auf <b>Kaiserstraße</b>	14:02	143,2
29	geradeaus weiter auf <b>Am Kleinen Esch</b>	14:03	143,5
30	halb links abbiegen auf <b>Deekenstraße</b>	14:03	143,8
31	rechts abbiegen auf <b>Zur Lohmühle</b>	14:04	143,9
32	links abbiegen auf <b>Goldenstedter Straße</b>	14:04	143,9
33	in Goldenstedt links abbiegen auf <b>Brunkhorststraße</b>	14:21	156,0
34	links abbiegen auf <b>Nachtigallenweg</b>	14:23	156,6



Nr.	Beschreibung	UhrUhrzeit	km
35	 bei D 49424 Goldenstedt	14:23	156,7



